

**अनुमण्डल कार्यालय, मोहनियाँ (कैमूर)**

क्र० सं०	पंचायत का नाम	वर्ष 2001 की जनगणना के अनुसार			आरक्षण कोटिवार विवरणी						वर्ष 2011 की जनगणना के अनुसार				
		जनसंख्या	लक्ष्य	अनुज्ञप्ति पंजी में अंकित ज०वि०प्र० दुकानों की संख्या	अनु० जाति	अनु० जन जाति	अत्यंत पिछड़ा वर्ग	पिछड़ा वर्ग	पिछड़ा वर्ग की महिला	अनारक्षित	जनसंख्या	लक्ष्य	कालेंम 5 में अंकित दुकानों की संख्या	रिवित	अभियुक्त
1	2	3	4	5	6	7	8	9	10	11	12	13	14	15	16
<b>प्रखण्ड-दुर्गवती ।</b>															
1	खजुरा	9264	5	5	1	0	1	1	1	1	11005	6	5	1	1 अनुसूचित जन जाति(बैंकलॉय)
2	जेवरी	7551	4	3	1	0	0	1	0	1	9626	5	3	2	1 अनारक्षित 1 अत्यंत पिछड़ा वर्ग
3	डुमरी	8230	4	5	3	0	0	1	0	1	9768	5	5	0	-
4	मसौड़ा	8904	5	3	2	0	0	1	0	0	10751	6	3	3	1 अनारक्षित महिला 1 अनुसूचित जाति। 1 अनारक्षित।
5	कल्याणपुर	9463	5	4	3	0	1	0	0	0	11224	6	4	2	1 पिछड़ा वर्ग। 1 अनारक्षित।
6	चेहरियां	8446	4	4	3	0	0	0	0	1	12537	7	4	3	1 अत्यंत पिछड़ा वर्ग महिला 1 अनारक्षित महिला 1 अनुसूचित जाति महिला
7	खड़सरा	8956	5	4	0	0	1	3	0	0	10890	6	4	2	1 अनारक्षित। 1 पिछड़ा वर्ग महिला
8	धड़हर	8511	4	3	0	0	0	2	0	1	10584	5	3	2	1 अनारक्षित। 1 अत्यंत पिछड़ा वर्ग।
9	छोंव	8861	5	4	3	0	0	0	0	1	10436	5	4	1	1 अनारक्षित महिला
10	खामिदौरा	9757	5	5	2	0	1	2	0	0	11351	6	5	1	1 अनुसूचित जाति।
11	अवर्हिया	9206	5	5	1	1	0	1	0	2	11193	6	5	1	1 अनारक्षित।
12	सावठ	9052	5	4	1	0	1	2	0	0	11470	6	4	2	1 पिछड़ा वर्ग की महिला। 1 अनारक्षित।
13	कर्णपुरा	5159	3	2	1	0	1	0	0	0	6127	3	2	1	1 अत्यंत पिछड़ा वर्ग।
	<b>टोटल</b>	<b>111360</b>	<b>59</b>	<b>51</b>	<b>21</b>	<b>1</b>	<b>6</b>	<b>14</b>	<b>1</b>	<b>8</b>	<b>136962</b>	<b>72</b>	<b>51</b>	<b>21</b>	

जिला पदाधिकारी  
कैमूर (भभुआ)

अनुमण्डल पदाधिकारी  
मोहनियाँ (कैमूर)

क्र० सं०	पंचायत का नाम	वर्ष 2001 की जनगणना के अनुसार			आरक्षण कोटिवार विवरणी							वर्ष 2011 की जनगणना के अनुसार			
		जनसंख्या	लक्ष्य	अनुज्ञापित पंजी में अंकित ज०वि०प्र० दुकानों की संख्या	अनु० जाति	अनु० जन जाति	अत्यंत पिछड़ा वर्ग	पिछड़ा वर्ग	पिछड़ा वर्ग की महिला	अनारक्षित	जनसंख्या	लक्ष्य	कालेम 5 में अंकित दुकानों की संख्या	रिक्ति	अभियुक्ति
1	2	3	4	5	6	7	8	9	10	11	12	13	14	15	16

प्रखण्ड-रामगढ़।

1	महुअर	8534	4	4	0	0	0	1	1	2	10836	6	4	2	1 अनुसूचित जन जाति(बैंकलॉग) 1 अनारक्षित महिला
2	मसाढ़ी	8549	4	4	0	0	1	2	0	1	10741	6	4	2	1 पिछड़ा वर्ग। 1 अनारक्षित।
3	देवहलियाँ	7336	4	3	2	0	0	1	0	0	9580	5	3	2	1 अनुसूचित जाति महिला 1 अनारक्षित।
4	नरहन-जमुर्ना	4754	3	3	1	0	0	2	0	0	6285	3	3	0	-
5	सहुका	7338	4	4	0	0	0	2	0	2	8692	5	4	1	1 अत्यंत पिछड़ा वर्ग महिला
6	नोनार	8759	5	5	0	0	1	1	0	3	10685	6	5	1	1 अनारक्षित महिला
7	बड़ौरा	7631	4	3	1	0	0	0	0	2	9703	5	3	2	1 अनुसूचित जाति। 1 अनारक्षित।
8	बंदीपुर	6968	4	3	1	0	1	0	0	1	9458	5	3	2	1 पिछड़ा वर्ग। 1 अनारक्षित।
9	रामगढ़	10864	6	7	0	0	3	3	0	1	13704	7	7	0	-
10	सदुल्लहपुर-डरवन	6780	4	3	0	0	1	0	0	2	8572	4	3	1	1 अत्यंत पिछड़ा वर्ग।
11	सिसौड़ा	7436	4	3	1	0	0	1	0	1	9565	5	3	2	1 अनारक्षित महिला 1 अनुसूचित जाति।
12	अहिवास	9627	5	5	2	0	0	3	0	0	11894	6	5	1	1 अनारक्षित।
13	सिद्धुआ	9797	5	6	0	0	1	3	1	1	12948	7	6	1	1 अत्यंत पिछड़ा वर्ग।
कुल		104373	56	53	8	0	8	19	2	16	132663	70	53	17	

जिला पदाधिकारी  
कैमूर (भभुआ)

अनुमण्डल पदाधिकारी  
मोहनियाँ (कैमूर)

क्र० सं०	पंचायत का नाम	वर्ष 2001 की जनगणना के अनुसार			आरक्षण कोटिवार विवरणी						वर्ष 2011 की जनगणना के अनुसार				
		जनसंख्या	लक्ष्य	अनुज्ञापित पंजी में अंकित ज०वि०प्र० दुकानों की संख्या	अनु० जाति	अनु० जन जाति	अत्यंत पिछड़ा वर्ग	पिछड़ा वर्ग	पिछड़ा वर्ग की महिला	अनारक्षित	जनसंख्या	लक्ष्य	कालम 5 में अंकित दुकानों की संख्या	रिक्ति	अभियुक्ति
1	2	3	4	5	6	7	8	9	10	11	12	13	14	15	16

प्रखण्ड-नुआँव।

1	अखिनी	8510	4	4	0	0	0	0	0	4	10563	6	4	2	1 अत्यंत पिछड़ा वर्ग (बैंकलॉग) 1 अनारक्षित
2	अकोल्ही	9416	5	4	0	0	2	1	1	0	11982	6	4	2	1 पिछड़ा वर्ग महिला 1 अनारक्षित महिला
3	पजरांव	5571	3	3	0	0	1	0	0	2	7742	4	3	1	1 अनुसूचित जाति महिला
4	नुआँव	10177	5	6	0	0	1	5	0	0	13810	7	6	1	1 अनारक्षित।
5	तरैथा	9388	5	4	1	0	0	3	0	0	13042	7	4	3	1 अत्यंत पिछड़ा वर्ग महिला 1 अनारक्षित। 1 अनुसूचित जन जाति।
6	एवती	8412	4	4	0	0	0	2	1	1	10031	5	4	1	1 अनारक्षित महिला
7	चण्डेश	8500	4	4	1	0	0	3	0	0	10405	5	4	1	1 पिछड़ा वर्ग।
8	मुखरांव	9622	5	5	3	0	1	0	0	1	11760	6	5	1	1 अनारक्षित।
9	दुमदुमा	7502	4	5	2	0	1	2	0	0	8527	5	5	0	-
10	कोटा	7046	4	4	0	0	1	2	0	1	8668	5	4	1	1 अनुसूचित जाति।
कुल		84144	43	43	7	0	7	18	2	9	106530	56	43	13	

जिला पदाधिकारी  
कैमूर (भभुआ)

अनुमण्डल पदाधिकारी  
मोहनियाँ (कैमूर)

क्र० सं०	पंचायत का नाम	वर्ष 2001 की जनगणना के अनुसार			आरक्षण कोटिवार विवरणी						वर्ष 2011 की जनगणना के अनुसार				
		जनसंख्या	लक्ष्य	अनुज्ञापित पंजी में अंकित ज०वि०प्र० दुकानों की संख्या	अनु० जाति	अनु० जन जाति	अत्यंत पिछड़ा वर्ग	पिछड़ा वर्ग	पिछड़ा वर्ग की महिला	अनारक्षित	जनसंख्या	लक्ष्य	कालेम 5 में अंकित दुकानों की संख्या	रिवित	अभियुक्ति
1	2	3	4	5	6	7	8	9	10	11	12	13	14	15	16

प्रखण्ड-कुदरा।


1	खरहना	9687	5	4	0	0	1	2	0	1	12105	6	4	2	1 अत्यंत पिछड़ा वर्ग (बैंकलॉग) 1 अनारक्षित महिला
2	ससना	9314	5	4	2	0	2	0	0	0	12660	7	4	3	1 अत्यंत पिछड़ा वर्ग। 1 अनारक्षित। 1 पिछड़ा वर्ग की महिला।
3	सलथुआ	9689	5	4	0	0	1	2	0	1	12215	6	4	2	1 अनारक्षित। 1 अत्यंत पिछड़ा वर्ग।
4	सिसवार	8478	4	3	2	0	1	0	0	0	11084	6	3	3	1 अनारक्षित महिला 1 अनुसूचित जाति। 1 अनारक्षित।
5	बहेरा	8841	5	5	3	0	1	0	0	1	11364	6	5	1	1 पिछड़ा वर्ग।
6	भदौला	8425	4	3	2	0	1	0	0	0	10335	6	3	3	1 अनारक्षित। 1 अत्यंत पिछड़ा वर्ग महिला 1 अनारक्षित महिला
7	नेवरास	8219	4	3	1	0	0	1	0	1	10572	6	3	3	1 अनुसूचित जाति महिला 1 अनारक्षित। 1 पिछड़ा वर्ग महिला
8	देवराढ़ कला खुर्द	8530	4	4	2	0	0	1	0	1	11583	6	4	2	1 अनारक्षित। 1 अत्यंत पिछड़ा वर्ग।
9	घटॉव	8763	5	3	1	0	0	0	0	2	11342	6	3	3	1 अनारक्षित महिला 1 अनुसूचित जाति। 1 अनारक्षित।
10	चिलबिली	10242	5	5	4	0	0	0	0	1	13381	7	5	2	1 अत्यंत पिछड़ा वर्ग। 1 अनारक्षित।
11	जहानाबाद	10516	6	7	1	0	2	2	1	1	13683	7	7	0	-

जिला पदाधिकारी  
कैमूर (भभुआ)

अनुमण्डल पदाधिकारी  
मोहनियाँ (कैमूर)

क्र० सं०	पंचायत का नाम	वर्ष 2001 की जनगणना के अनुसार			आरक्षण कोटिवार विवरणी						वर्ष 2011 की जनगणना के अनुसार				
		जनसंख्या	लक्ष्य	अनुज्ञाति पंजी में अंकित ज०वि०प्र० दुकानों की संख्या	अनु० जाति	अनु० जन जाति	अत्यंत पिछड़ा वर्ग	पिछड़ा वर्ग	पिछड़ा वर्ग की महिला	अनारक्षित	जनसंख्या	लक्ष्य	कालेम 5 में अंकित दुकानों की संख्या	रिवित	अभियुक्ति
1	2	3	4	5	6	7	8	9	10	11	12	13	14	15	16
12	सकरी	8775	5	4	2	0	0	0	0	2	12117	6	4	2	1 पिछड़ा वर्ग। 1 अनारक्षित महिला
13	मेउड़ा	6165	3	3	0	0	1	1	0	1	7665	4	3	1	1 अनुसूचित जाति।
14	डेरवाँ	5447	3	2	1	0	0	0	0	1	6867	4	2	2	1 अनारक्षित। 1 अत्यंत पिछड़ा वर्ग महिला
15	पचपोखरी	6589	3	3	1	0	0	0	1	1	8172	4	3	1	1 अनारक्षित।
कुल		127680	66	57	22	0	10	9	2	14	138081	87	57	30	

  
 27/07/17  
 जिला पदाधिकारी  
 कैमूर (भभुआ)

  
 27/07/17  
 अनुमण्डल पदाधिकारी  
 मोहनियाँ (कैमूर)

क्र० सं०	पंचायत का नाम	वर्ष 2001 की जनगणना के अनुसार			आरक्षण कोटिवार विवरणी						वर्ष 2011 की जनगणना के अनुसार				
		जनसंख्या	लक्ष्य	अनुसूचित पंजी में अंकित ज०वि०प्र० दुकानों की संख्या	अनु० जाति	अनु० जन जाति	अत्यंत पिछड़ा वर्ग	पिछड़ा वर्ग	पिछड़ा वर्ग की महिला	अनारक्षित	जनसंख्या	लक्ष्य	कालम 5 में अंकित दुकानों की संख्या	रिवित	अभियुक्ति
1	2	3	4	5	6	7	8	9	10	11	12	13	14	15	16


प्रखण्ड-मोहनियाँ।


1	बम्हौरखास	8582	5	5	0	0	0	3	1	1	10446	6	5	1	1 पिछड़ा वर्ग की महिला(बैंकलॉग)
2	भोखरी	9259	5	4	1	0	2	0	0	1	11534	6	4	2	1 अनुसूचित जाति महिला 1 अनारक्षित महिला
3	डडंवास	8101	4	4	2	0	0	0	0	2	9775	5	4	1	1 पिछड़ा वर्ग।
4	बदुपर	7773	4	4	2	0	1	1	0	0	9901	5	4	1	1 अनारक्षित।
5	कटराकला	9069	5	4	0	0	3	0	0	1	11916	6	4	2	1 अत्यंत पिछड़ा वर्ग। 1 अनारक्षित।
6	मुजान	8785	5	4	2	0	0	1	0	1	11889	6	4	2	1 पिछड़ा वर्ग की महिला। 1 अनारक्षित महिला।
7	बघिनि	8923	5	3	1	0	1	0	0	1	11358	6	3	3	1 अनुसूचित जाति। 1 अनारक्षित। 1 अत्यंत पिछड़ा वर्ग।
8	पानापुर	8711	5	5	3	0	1	1	0	0	10543	6	5	1	1 अनारक्षित।
9	अकोढीमेला	8340	4	4	0	0	0	0	0	4	10766	6	4	2	1 पिछड़ा वर्ग महिला। 1 अनारक्षित महिला।
10	उसरी	8791	5	4	0	0	0	1	0	3	10805	6	4	2	1 अनुसूचित जाति। 1 अनारक्षित।
11	अकोढी	8048	4	3	0	0	0	1	0	2	10306	5	3	2	1 अत्यंत पिछड़ा वर्ग महिला। 1 अनारक्षित।
12	भरखर	8354	4	3	1	0	0	1	0	1	8477	4	3	1	1 पिछड़ा वर्ग।
13	बेलौड़ी	8863	5	4	1	0	0	1	0	2	11289	6	4	2	1 अनारक्षित महिला। 1 अनुसूचित जाति महिला।
14	दादर	8978	5	5	4	0	0	1	0	0	11746	6	5	1	1 अनारक्षित।
15	सहबाजपुर	9033	5	4	1	0	0	0	0	3	11077	6	4	2	1 अत्यंत पिछड़ा वर्ग महिला। 1 अनारक्षित।

जिला पदाधिकारी  
कैमूर (भभआ)

अनुसूचित पदाधिकारी  
कैमूर (भभआ)

क्र० सं०	पंचायत का नाम	वर्ष 2001 की जनगणना के अनुसार			आरक्षण कोटिवार विवरणी						वर्ष 2011 की जनगणना के अनुसार				
		जनसंख्या	लक्ष्य	अनुज्ञापित पजी नै अंकित ज०वि०प्र० दुकानों की संख्या	अनु० जाति	अनु० जन जाति	अत्यंत पिछड़ा वर्ग	पिछड़ा वर्ग	पिछड़ा वर्ग की महिला	अनारक्षित	जनसंख्या	लक्ष्य	कालेम 5 में अंकित दुकानों की संख्या	शिवित	अभियुक्ति
1	2	3	4	5	6	7	8	9	10	11	12	13	14	15	16
16	कठेज	8027	4	4	0	0	2	1	0	1	10582	6	4	2	1 अत्यंत पिछड़ा वर्ग। 1 अनारक्षित महिला।
17	अमेठ	8541	4	4	2	0	0	2	0	0	11644	6	4	2	1 अनुसूचित जाति। 1 अनारक्षित।
18	भिट्टी	7797	4	4	2	0	0	1	0	1	9518	5	4	1	1 पिछड़ा वर्ग।
कुल :-		153975	80	72	22	0	10	15	1	24	193572	102	72	30	

  
 जिला पदाधिकारी  
 कैमूर (भभुआ)

  
 अनुमण्डल पदाधिकारी  
 मोहनियां  
 अनुमण्डल पदाधिकारी  
 मोहनियां (कैमूर)

**अनुमण्डल कार्यालय, मोहनियाँ (कैमूर)**

क्र० सं०	कॉलम संख्या	वर्ष 2001 की जनगणना के अनुसार			आरक्षण कोटिवार विवरण						वर्ष 2011 की जनगणना के अनुसार				
		जनसंख्या	लक्ष्य	अनुज्ञप्ति पंजी में अंकित ज०वि०प्र० दुकानों की संख्या	अनु० जाति	अनु० जन जाति	अत्यंत पिछड़ा वर्ग	पिछड़ा वर्ग	पिछड़ा वर्ग की महिला	अनारक्षित	जनसंख्या	लक्ष्य	कॉलम 5 में अंकित दुकानों की संख्या	रिवित्त	अभियुक्ति
1	2	3	4	5	6	7	8	9	10	11	12	13	14	15	16
<b>नगर पंचायत, मोहनियाँ।</b>															
1	वार्ड सं०. 01	1332	1	0	1		0	0	0	0	1801	1	0	1	1 अनारक्षित
2	वार्ड सं०. 02	1311	1	1	0	0	1	0	0	0	1772	1	1	0	—
3	वार्ड सं०. 03	1401	1	1	0	0	0	1	0	0	1894	1	1	0	—
4	वार्ड सं०. 04	1412	1	0	0	0	1	0	0	0	1909	1	0	1	1 अत्यंत पिछड़ा वर्ग महिला
5	वार्ड सं०. 05	1520	1	0	0	0	0	0	0	0	2055	2	0	2	1 अनारक्षित महिला 1 अनुसूचित जाति महिला
6	वार्ड सं०. 06	1497	1	0	0	0	0	0	0	0	2024	2	0	2	1 अनारक्षित 1 पिछड़ा वर्ग महिला
7	वार्ड सं०. 07	1504	1	2	0	0	1	0	0	0	2033	2	2	0	—
8	वार्ड सं०. 08	1404	1	0	0	0	1	0	0	0	1898	1	0	1	1 अनारक्षित
9	वार्ड सं०. 09	1471	1	0	0	0	0	0	0	0	1989	1	0	1	1 अत्यंत पिछड़ा वर्ग
10	वार्ड सं०. 10	1529	1	2	0	0	1	0	0	0	2067	2	2	0	—
11	वार्ड सं०. 11	1482	1	2	0	0	1	0	0	0	2004	1	2	0	—
12	वार्ड सं०. 12	1518	1	1	0	0	1	0	0	0	2052	2	1	1	1 अनारक्षित महिला
13	वार्ड सं०. 13	1440	1	0	0	0	1	0	0	0	1947	1	0	1	1 अनुसूचित जाति
14	वार्ड सं०. 14	1460	1	0	0	0	0	0	0	0	1974	1	0	1	1 अनारक्षित
15	वार्ड सं०. 15	1495	1	0	0	0	0	0	0	0	2021	2	0	2	1 पिछड़ा वर्ग महिला 1 अनारक्षित
16	वार्ड सं०. 16	1605	1	0	0	0	0	0	0	0	2170	2	0	2	1 अत्यंत पिछड़ा वर्ग 1 अनारक्षित महिला
		<b>23381</b>		<b>9</b>	<b>1</b>	<b>0</b>	<b>8</b>	<b>1</b>	<b>0</b>	<b>0</b>	<b>31609</b>	<b>23</b>	<b>9</b>	<b>15</b>	

नोट :- नगर पंचायत की अधिसूचना के आलोक में वर्ष 2001 की जनगणना के आधार पर वार्डवार सीमांकन की जनसंख्या कॉलम नं० 3 में अंकित है। वर्ष 2011 की जनगणना वार्डवार नहीं हुआ है। वार्डवार 2011 की जनगणना की जनसंख्या उपलब्ध नहीं होने के कारण नगर पंचायत क्षेत्र अन्तर्गत राजस्व ग्राम मोहनियाँ, डड़वा, कन्हिया, अर्वाँरी एवं रसुलपुर करमहरी की 2011 के जनगणना की जनसंख्या को मिलाकर नगर पंचायत क्षेत्र के कुल जनसंख्या का आकलन 31609 किया गया है एवं इस आधार पर कॉलम 3 में अंकित जनसंख्या में 1.3519 गुना कर वार्डवार जनसंख्या कॉलम नं० 12 में अंकित किया गया है।

**जिला पदाधिकारी  
कैमूर (भभुआ)**

अनुमण्डल पदाधिकारी,  
मोहनियाँ  
अनुमण्डल पदाधिकारी  
मोहनियाँ (कैमूर)